

LEGENDA:

Plangebied



plangebied

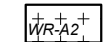
Bestemmingen

enkelbestemmingen



Wonen

dubbelbestemmingen



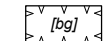
Waarde - Archeologie 2

bouwvlak



bouwvlak

bouwaanduidingen



bijgebouwen

maatvoeringsaanduidingen

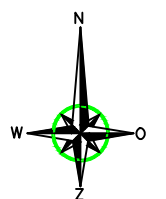


maximum aantal wooneenheden

Verklaringen



ondergrond: BGT en DKK (d.d. 15-10-2021)



0 m 12.5 m
 schaal 1:250

| | | |
|---|--------------------|---|
| Verbeelding | status: | ontwerp |
| | besluitnummer: | |
| Bestemmingsplan 'Parallelstraat 56a te Amsterrade' | datum: | 12-04-2022 |
| | wijziging: | |
| | getekend: | RS |
| | schaal: | 1:250 |
| Gemeente Beekdaelen | bladformaat: | A3 |
| | idn besluitgebied: | NL.IMRO.1954.BPparallelstr56a-ON01 |
| | | |



Kerkstraat 4 6367 JE Voerendaal Tel: 045-5753255
 Kerkstraat 2 6095 BE Baexem Tel: 0475-459260

www.aelmans.com
 info@aelmans.com